















		Uhrzeit	km	Beschreibung	Richtung	Diff.km
		09:00	0,0	A 5600 Sankt Johann im Pongau Kroatinkaserne 1		0,1
		09:00	0,1	in Sankt Johann im Pongau rechts abbiegen auf B163 Salzburger Straße		9,3
		09:13	9,5	in Wagrain links abbiegen auf B163 Markt		7,9
		09:24	17,4	einfahren in Kreisverkehr		0,1
		09:24	17,5	3. Möglichkeit aus Kreisverkehr ausfahren auf B163		2,7
		09:28	20,1	links abbiegen auf Lackengasse		1,0
		09:29	21,2	in Altenmarkt im Pongau links abbiegen auf Altenmarkt		3,8
		09:35	25,0	bei AS Eben im Pongau (60) rechts abbiegen auf L219	Filzmoos	0,1
		09:35	25,1	geradeaus weiter auf L219		10,7
		09:49	35,8	in Filzmoos einfahren in Kreisverkehr		0,0
		09:49	35,9	1. Möglichkeit aus Kreisverkehr ausfahren auf Filzmoos (L219)		8,7
		09:59	44,5	geradeaus weiter auf L711		6,0
				Pause (10 min.)		
		10:17	50,6	links abbiegen		3,7
		10:23	54,3	rechts halten auf Rössing		0,3
		10:24	54,6	links halten		5,8
		10:34	60,3	in Weissenbach rechts halten auf Weissenbach		0,1
		10:34	60,4	halb links abbiegen auf Weissenbach		0,0
	1	10:34	60,4	bei A 8967 Haus/Weissenbach		0,0
		10:34	60,5	rechts halten auf Weissenbach		0,1
		10:34	60,6	rechts abbiegen auf Weissenbach		0,9
		10:36	61,4	rechts abbiegen		0,5
		10:37	62,0	halb links abbiegen		1,0
		10:39	63,0	halb links abbiegen		5,4
		10:43	68,4	rechts abbiegen	Tunzendorf/ Pruggern/ Stein A.d. Enns	6,2
		10:52	74,6	in Stein an der Enns rechts halten auf Stein an der Enns (L712)		9,8
		11:04	84,4	rechts abbiegen auf E651/B320		4,7
		11:08	89,1	in Trautenfels rechts abbiegen auf Trautenfels (L746)		0,5
		11:09	89,6	rechts abbiegen auf B75 Trautenfels		0,5
		11:09	90,1	geradeaus weiter auf B75		1,4
				Pause (10 min.)		
		11:21	91,5	in Irdning rechts abbiegen auf Donnersbacherstraße		0,3
		11:22	91,9	rechts abbiegen		0,6
		11:24	92,5	in Altirdning rechts abbiegen auf Feldgasse		0,0
	2	11:24	92,5	bei A 8952 Irdning/Altirdning		0,0
		11:24	92,6	links abbiegen auf Altirdningerstraße		0,6
		11:26	93,2	in Irdning links abbiegen auf Donnersbacherstraße		0,3
		11:27	93,5	rechts abbiegen auf Trautenfelerstraße (L741)		5,1
		11:35	98,6	in Ketten rechts halten auf L741		5,6
		11:42	104,2	in Döllach links abbiegen auf L740		3,6
		11:47	107,8	in Liezen rechts abbiegen auf Bahnhofstraße		0,2
		11:48	108,0	links abbiegen auf Bahnhofstraße		0,0

		Uhrzeit	km	Beschreibung	Richtung	Diff.km
		11:48	108,1	rechts abbiegen auf Salzburger Straße (E651/B320)		1,6
		11:50	109,6	einfahren in Kreisverkehr		0,1
		11:50	109,7	2. Möglichkeit aus Kreisverkehr ausfahren auf B146	Admont/ B146/ Linz(A9)	16,3
		12:04	126,0	rechts abbiegen auf B146		1,1
		12:05	127,1	in Hall einfahren in Kreisverkehr		0,0
		12:05	127,1	3. Möglichkeit aus Kreisverkehr ausfahren auf B117 Hall		9,8
		12:19	136,9	geradeaus weiter auf B117 Weng		9,6
				Pause (10 min.)		
		12:41	146,6	in Sankt Gallen rechts abbiegen auf Auf der Au (L705)		10,6
		12:55	157,2	rechts abbiegen auf L714		11,0
		13:10	168,2	in Palfau links abbiegen auf B25 Palfau		1,0
		13:11	169,2	rechts abbiegen auf B24 Palfau		15,1
		13:29	184,2	geradeaus weiter auf B24		35,9
				Pause (10 min.)		
		14:25	220,1	in Gusswerk rechts abbiegen auf B20 Hauptstraße		8,0
		14:33	228,1	in Wegscheid links abbiegen auf Wegscheid		0,0
	3	14:33	228,1	bei A 8634 Gusswerk/Wegscheid		2,0
		14:36	230,1	in Aschbach links halten auf Aschbach		1,2
		14:38	231,3	halb links abbiegen		26,6
				Pause (10 min.)		
	4	15:29	258,0	bei A 8691 Kapellen		0,0
		15:29	258,0	in Kapellen links abbiegen auf Hauptstraße (L103)		7,2
		15:39	265,2	links abbiegen auf Preinerscheidstraße (L103)		3,1
		15:43	268,2	rechts abbiegen auf Preiner Gscheid Straße (L135)		1,9
		15:45	270,2	links abbiegen auf Prein (L135)		2,7
		15:48	272,8	geradeaus weiter auf Preiner Gscheid Straße (L135)		1,2
				Pause (10 min.)		
		16:00	274,0	in Prein rechts abbiegen auf Prein (L135)		0,3
		16:01	274,3	links abbiegen auf Prein (L135)		0,8
		16:02	275,0	rechts abbiegen auf Prein		4,0
		16:09	279,1	halb links abbiegen auf Grünsting		0,4
		16:09	279,5	rechts abbiegen auf Grünsting		0,3
		16:10	279,8	links halten auf Orthofstraße		4,4
		16:16	284,2	rechts abbiegen auf Wartholzstraße (L136)		0,9
		16:17	285,1	in Reichenau an der Rax einfahren in Kreisverkehr		0,0
		16:17	285,1	2. Möglichkeit aus Kreisverkehr ausfahren auf B27 Hauptstraße		8,5
		16:31	293,6	in Gloggnitz rechts abbiegen auf B27 Hauptstraße		0,2
		16:32	293,8	einfahren in Kreisverkehr		0,1
		16:32	293,9	3. Möglichkeit aus Kreisverkehr ausfahren auf Hoffeldstraße		0,6
		16:33	294,5	links abbiegen auf Sparkassenplatz		0,8
		16:35	295,3	einfahren in Kreisverkehr		0,0
		16:36	295,4	1. Möglichkeit aus Kreisverkehr ausfahren auf Wiener Straße		0,5

	16:37	295,9	links halten		10,4
	<b>Uhrzeit</b>	<b>km</b>	<b>Beschreibung</b>	<b>Richtung</b>	<b>Diff.km</b>
	16:52	306,3	in Neunkirchen rechts abbiegen auf Triester Straße (L141)		0,4
	16:52	306,6	rechts abbiegen auf Schwarzottstraße (L141)		0,4
	16:53	307,0	halb links abbiegen auf Schwarzottstraße (L141)		0,3
	16:53	307,3	einfahren in Kreisverkehr		0,0
	16:53	307,4	2. Möglichkeit aus Kreisverkehr ausfahren auf Koisserstraße (L141)		0,5
	16:54	307,8	einfahren in Kreisverkehr		0,0
	16:54	307,9	2. Möglichkeit aus Kreisverkehr ausfahren auf Seebensteiner Straße (L141)		2,3
	16:57	310,2	geradeaus weiter auf L141		2,4
			Pause (10 min.)		
	17:10	312,6	links abbiegen auf B54		0,9
	17:11	313,5	rechts abbiegen auf Bahnstraße		0,7
	17:13	314,3	in Seebenstein links abbiegen auf Alter Postweg		0,1
	17:13	314,3	A 2824 Seebenstein Alter Postweg		

